

**UCHWAŁA NR XXVIII/174/2012  
RADY GMINY WĄBRZEŻNO**

z dnia 28 września 2012 r.

**w sprawie zaliczenia dróg do kategorii dróg gminnych.**

Na podstawie art. 18 ust. 2 pkt 13 ustawy z dnia 8 marca 1990 r. o samorządzie gminnym (Dz.U. z 2001 r. Nr 142, poz. 1591, z 2002 r. Nr 23, poz. 220, Nr 62, poz. 558, Nr 113, poz. 984, Nr 153, poz. 1271 i Nr 214, poz. 1806, z 2003 r. Nr 80, poz. 717 i Nr 162, poz. 1568, z 2004 r. Nr 102, poz. 1055 i Nr 116, poz. 1203, z 2005 r. Nr 172, poz. 1441 i Nr 175, poz. 1457, z 2006 r. Nr 17, poz. 128 i Nr 181, poz. 1337, z 2007 r. Nr 48, poz. 327, Nr 138, poz. 974 i Nr 173, poz. 1218, z 2008 r. Nr 180, poz. 1111 i Nr 223, poz. 1458, z 2009 r. Nr 52, poz. 420 i Nr 157, poz. 1241, z 2010 r. Nr 28, poz. 142 i 146, Nr 40, poz. 230 i Nr 106, poz. 675, z 2011 r. Nr 21, poz. 113, Nr 117, poz. 679, Nr 134, poz. 777, Nr 149, poz. 887 i Nr 217, poz. 1281 oraz z 2012 r. poz. 567), art. 7 ust. 2 i 3 ustawy z dnia 21 marca 1985 r. o drogach publicznych (Dz.U. z 2007 r. Nr 19, poz. 115, Nr 23, poz. 136 i Nr 192, poz. 1381, z 2008 r. Nr 54, poz. 326, Nr 218, poz. 1391 i Nr 227, poz. 1505, z 2009 r. Nr 19, poz. 100 i 101, Nr 86, poz. 720 i Nr 168, poz. 1323, z 2010 r. Nr 106, poz. 675, Nr 152, poz. 1018 i Nr 225, poz. 1466, z 2011 r. Nr 5, poz. 13, Nr 159, poz. 945 i Nr 222, poz. 1321 oraz z 2012 r. poz. 472), po zasięgnięciu opinii Zarządu Powiatu Wąbrzeskiego uchwała się, co następuje:

**§ 1.** 1. Zalicza się do kategorii dróg gminnych drogi określone w wykazie stanowiącym załącznik Nr 1 do uchwały.

2. Przebieg dróg zaliczonych do kategorii dróg gminnych oznaczono na mapach stanowiących załączniki Nr 2, 3, 4, 5 oraz 6 do uchwały.

**§ 2.** Wykonanie uchwały powierza się Wójtowi Gminy Wąbrzeżno.

**§ 3.** Uchwała podlega ogłoszeniu w Dzienniku Urzędowym Województwa Kujawsko-Pomorskiego i wchodzi w życie po upływie 14 dni od dnia ogłoszenia.

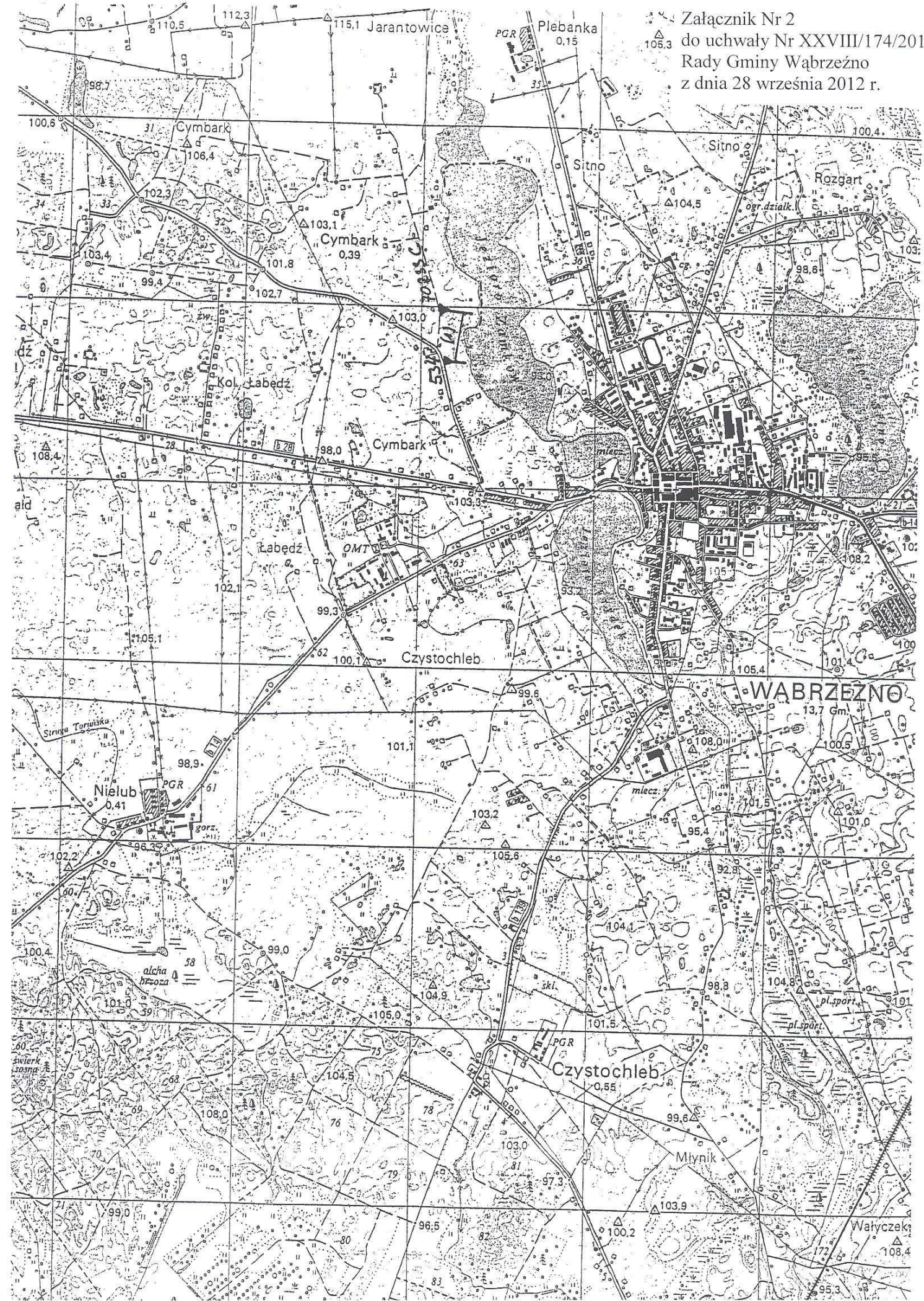
Przewodniczący Rady  
Gminy

**Piotr Piątkowski**

**Wykaz dróg na terenie Gminy Wąbrzeźno zaliczonych do kategorii dróg gminnych**

Lp.	Przebieg drogi	Lokalizacja
1	Od drogi gminnej Nr 70233C do drogi wojewódzkiej Nr 534 i jeziora	Cymbark
2	Od drogi powiatowej Nr 1714C na osiedle	Myśliwiec
3	Od drogi gminnej Nr 70319C do Jeziora	Małe Radowiska
4	Od drogi wojewódzkiej Nr 534 do Katarzynek	Jarantowice
5	Od drogi wojewódzkiej Nr 534 do drogi gminnej Nr 70217C	Jarantowice
6	Od drogi wojewódzkiej Nr 534 do zabudowań	Jarantowice
7	Od drogi gminnej Nr 70217C do zabudowań	Jarantowice
8	Od drogi powiatowej Nr 1708C do zabudowań	Jarantowice
9	Od drogi wojewódzkiej Nr 534 do Prochów	Jarantowice
10	Od drogi gminnej Nr 70209C do Mazanek	Jarantowice
11	Od drogi gminnej Nr 70213C do Mazanek	Jarantowice
12	Od drogi gminnej Nr 70210C do zabudowań	Jarantowice
13	Od drogi powiatowej Nr 1710C do Sitna	Sitno
14	Od drogi gminnej Nr 70214C do Jarantowic	Jarantowiczki
15	Od drogi gminnej Nr 70214C do Łopatek	Jarantowiczki
16	Od drogi powiatowej 1720C do Ryńska	Ludowice
17	Od drogi powiatowej Nr 1720C do drogi powiatowej Nr 1720C	Ludowice
18	Od drogi gminnej Nr 70307C do skrzyżowania dróg	Ludowice
19	Od drogi powiatowej Nr 1720C do Orzechówka	Ludowice
20	Od drogi powiatowej Nr 1720C do skrzyżowania dróg	Ludowice
21	Od drogi gminnej Nr 70308C do Ludowic	Ludowice

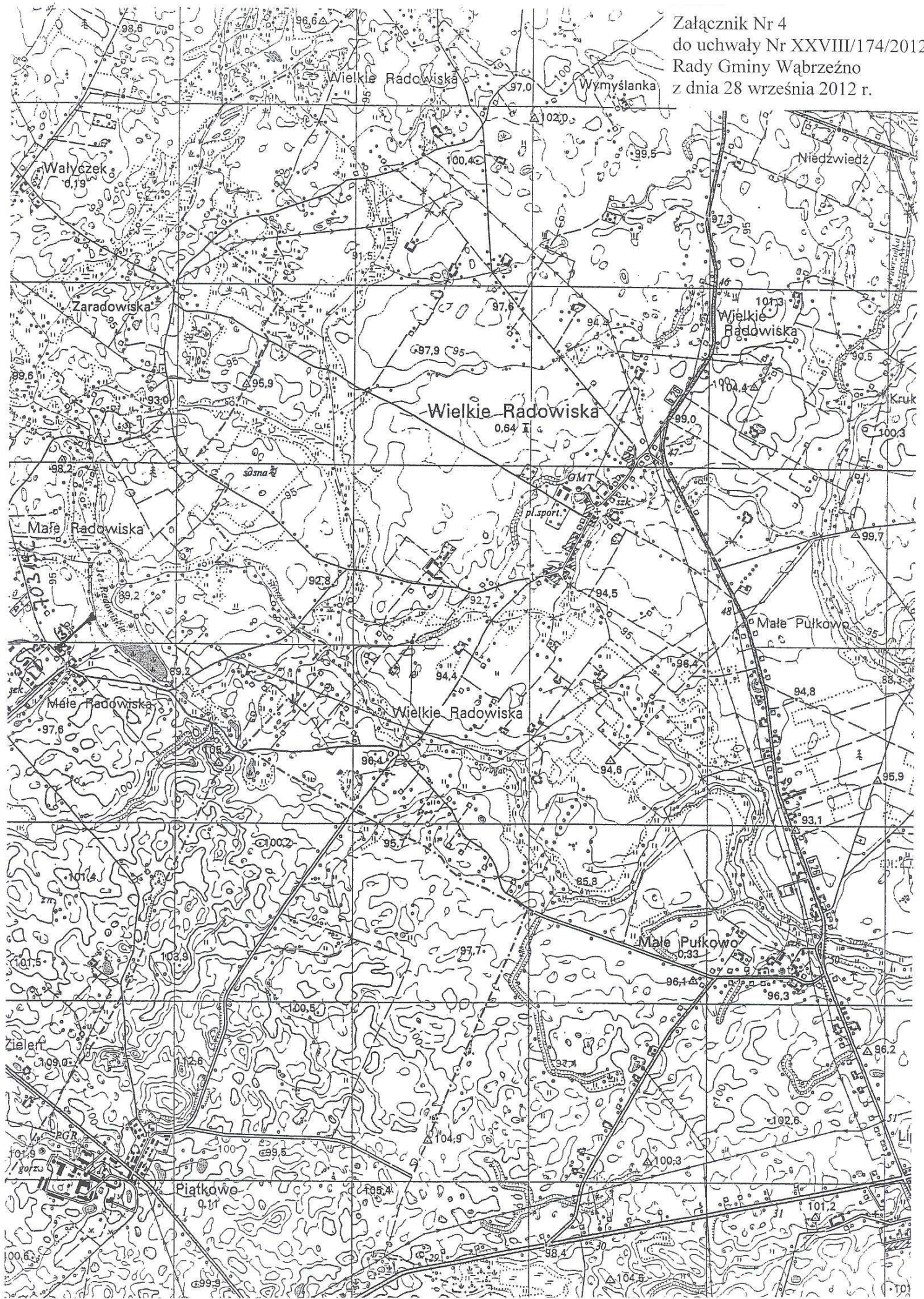








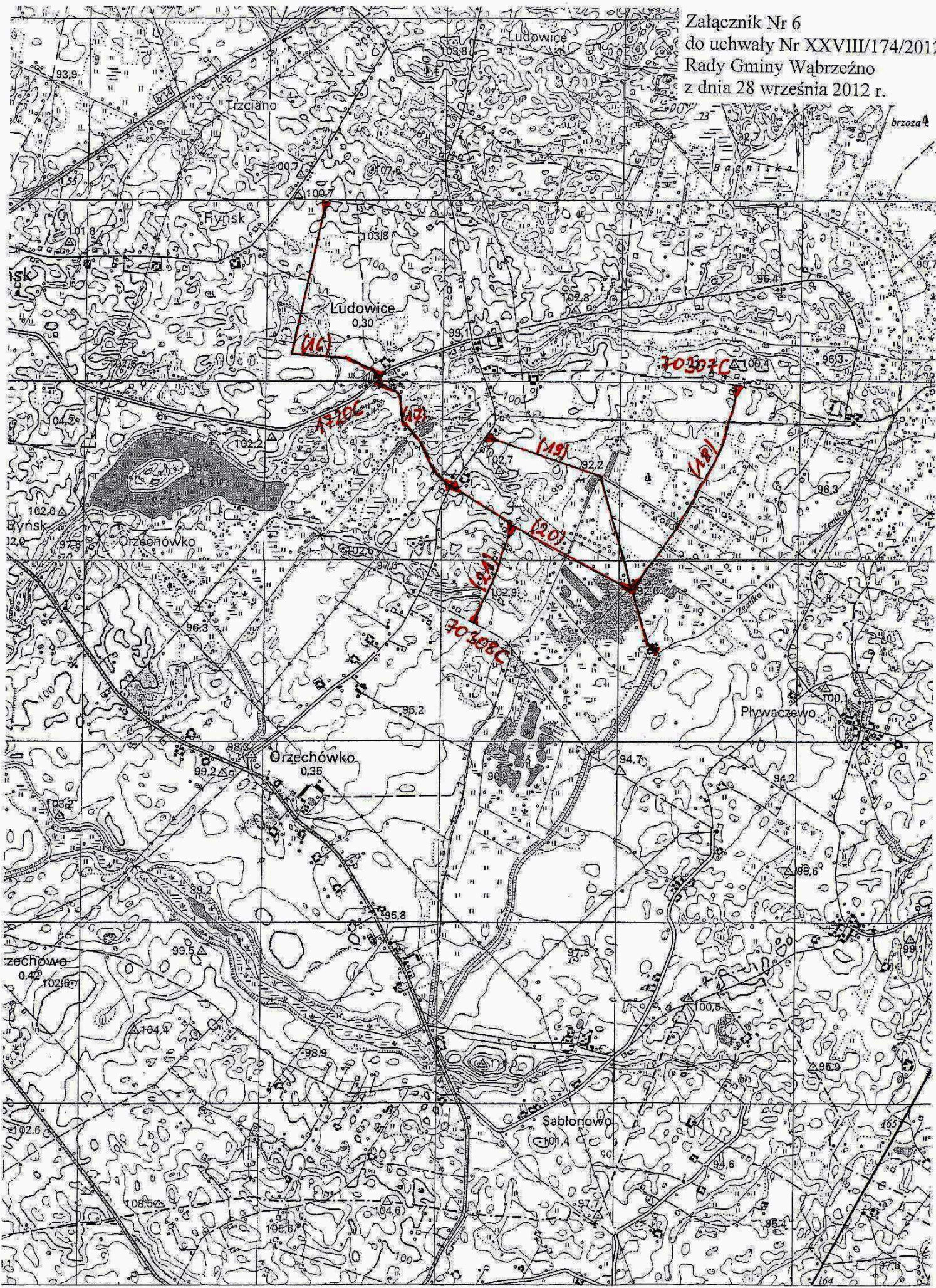














## **Uzasadnienie**

Stosownie do treści art. 7 ust. 2 ustawy z dnia 21 marca 1985 r. o drogach publicznych (Dz. U. z 2007 r. Nr 19, poz. 115 z późn. zm.) zaliczenie do kategorii dróg gminnych następuje w drodze uchwały rady gminy po zasięgnięciu opinii właściwego zarządu powiatu. Drogi objęte uchwałą stanowią sieć uzupełniającą służącą miejscowym potrzebom. Zaliczenie ww. dróg do kategorii dróg gminnych stanowi podstawę do nadania numeracji drogom przez zarząd województwa kujawsko-pomorskiego, zgodnie z cytowaną wyżej ustawą o drogach publicznych.

Podjęcie niniejszej uchwały wpłynie na usprawnienie administrowania siecią dróg na terenie Gminy Wąbrzeźno.